



Contexte archéologique du quartier.
© F. Calbède, Inrap

Saint-Pierre-des-Cuisines

Pôle du bourg médiéval

En préalable à la construction de l'École d'économie de l'Université Toulouse 1 Capitole, les archéologues de l'Inrap interviennent durant cinq mois afin d'étudier des vestiges de la fin de l'Antiquité et du Moyen Âge. Le diagnostic archéologique a montré la présence d'un bâtiment du V^e siècle, près de l'église Saint-Pierre-des-Cuisines. Cette église est devenue aujourd'hui un auditorium ;

c'est l'un des premiers sites chrétiens établis hors de l'enceinte antique de Toulouse, une basilique y est fondée au V^e siècle.



Plan de Tholose, de N. Berrey, fragment gauche, 1663.
© Musée du Vieux-Toulouse, BV.80146

La présence wisigothique

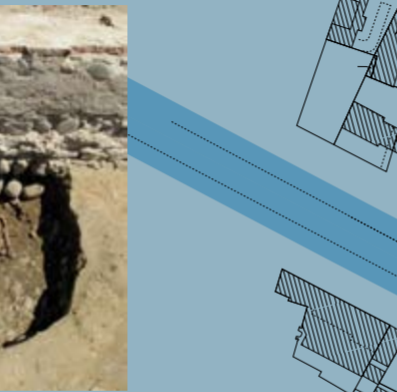
Les fouilles archéologiques successives ont démontré que dès le V^e siècle un pôle urbain se constitue entre l'entrée de la ville romaine et le gué du Bazacle sur la Garonne. Toulouse est alors la capitale du royaume wisigoth (418-508). En 1992, la fouille de l'église de Saint-Pierre-des-Cuisines avait montré la présence d'un bâtiment monumental daté du V^e siècle qui se poursuit sur l'emprise de la

fouille actuelle. Si les vestiges de cette époque ont été endommagés par les occupations successives, ils témoignent néanmoins d'un urbanisme exceptionnel et inattendu hors de l'enceinte romaine du I^{er} siècle.



Constructions d'époque wisigothique découvertes à Saint-Pierre-des-Cuisines en 1992.
© Q. Cazas, Université de Toulouse 2

fouille actuelle. Si les vestiges de cette époque ont été endommagés par les occupations successives, ils témoignent néanmoins d'un urbanisme exceptionnel et inattendu hors de l'enceinte romaine du I^{er} siècle.



Le mur d'époque wisigothique recoupe une sépulture de la fin de l'Antiquité.
© D. Pays, Inrap

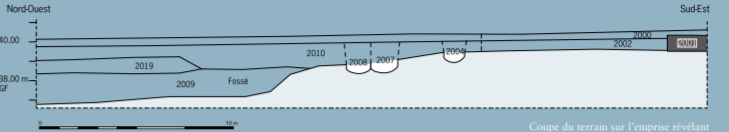


Vue aérienne du site après le décapage. Les fondations d'un bâtiment de l'arsenal (l'Atelier Fer) apparaissent.
© N. Pouget, Inrap

Évolution du quartier Saint-Pierre-des-Cuisines

Intégré au bourg médiéval dès le XII^e siècle, le quartier de Saint-Pierre, composé d'artisans, d'étudiants et de religieux, sera presque entièrement absorbé par le couvent des Chartreux au XVII^e siècle. Il ne reste aujourd'hui que le cloître et l'église Saint-Pierre-des-Chartreux. Transformée en arsenal à la Révolution, l'emprise du couvent abrite, depuis les années 1970, le Bâtiment de

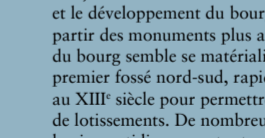
l'Arsenal de l'Université Toulouse 1 Capitole. Les fondations du bâtiment de l'Atelier Fer appartenant à l'Arsenal construit en 1851, ont été retrouvées sur le site.



Coupe du terrain sur l'emprise révélant la présence d'un fossé creusé à l'ouest.
© N. Pouget, Inrap



État du couvent des Chartreux au XVIII^e siècle.
© AMT-AS148-Peragallo



Plan de l'Arsenal en 1825.
© AMT-AS27-arsenal

Expansion et fortifications médiévales

L'enjeu de la fouille concerne aussi l'origine et le développement du bourg médiéval à partir des monuments plus anciens. La limite du bourg semble se matérialiser par un premier fossé nord-sud, rapidement comblé au XIII^e siècle pour permettre la création de lotissements. De nombreuses traces de la vie quotidienne sont retrouvées grâce à l'étude des fosses-dépotoirs creusées dans le



Traces d'une fosse-dépotoir.
© J. Catalo, Inrap



Petit pichet médiéval découvert lors du diagnostic.
© P. Marty, Inrap

Prescription et contrôle scientifique
Ministère de la Culture et de la Communication

Recherches archéologiques
Inrap

Archéologue responsable scientifique de l'opération
Jean Catalo, Inrap

Terrain
Université Toulouse 1 Capitole

