

Consulter les résultats dans Dolia

1. Les listes de résultats

Les résultats s'affichent sous forme de liste

Il n'y a pas plus de 20 résultats par page. Il peut par contre y avoir plusieurs pages de résultats.

Le nombre de page de résultats est indiqué en haut à droite, pour changer de page, il suffit de cliquer sur les flèches.

The screenshot shows the Dolia web application interface within a Windows Internet Explorer browser. The browser's address bar displays the URL `http://dolia.inrap.fr:8080/inrapgestdoc/servlet/LoginServlet`. The application header includes the Inrap logo and navigation tabs for 'Général', 'Recherche', and 'Compte lecteur'. A user is logged in as 'COD INRAP'. A search filter is applied: 'Question : UNIMARC? = [7] et Type document = [Littérature grise, rapport] et Région = [11]'. The search results are displayed in a table with 11 entries, each with a checkbox, a document icon, and a title. The results are sorted in ascending order. A pagination control at the top right indicates 'B4 (Total : 84)' and 'Page 1 sur 5'. The footer of the application shows the website address `www.inrap.fr`.

	Question : UNIMARC? = [7] et Type document = [Littérature grise, rapport] et Région = [11] Tri croissant :	Tri décroissant :
1	<input type="checkbox"/> Longjumeau (Essonne), "Le Champrier des Cersiers" : rapport de fouilles / Mallet Franck / Inrap CIF / 2007	
2	<input type="checkbox"/> Chauconin-Neufmontiers (Seine-et-Marne), "le Bassinet" : [Rapport de fouilles] / Marille Catherine / Inrap CIF / 2005	
3	<input type="checkbox"/> Ennery (Val-d'Oise), "rue du Moutier, rue du Général de Gaulle" : rapport de diagnostic / Avinain Julien / Inrap CIF / 2008	
4	<input type="checkbox"/> Crespières (Yvelines), "Le Clos Chaudron" : rapport de diagnostic / Durand Stéphane / Inrap CIF / 2008	
5	<input type="checkbox"/> Gonesse (Val-d'Oise), "ZAC multisites, îlot Mairie" : rapport de diagnostic / Kubiak Thierry / Inrap CIF / 2008	
6	<input type="checkbox"/> Drocourt (Yvelines), rue du bout aux Moines : rapport de diagnostic / Harlé Stéphane / Inrap CIF / 2008	
7	<input type="checkbox"/> La Ville-du-Bois (Essonne), "Voie des Postes 3" : Section AD parcelles 101p, 102 / Rouppert Vanessa / Inrap CIF / 2008	
8	<input type="checkbox"/> Gonesse (Val-d'Oise), "Bassins de la ZAC, Entrée Sud" : rapport de diagnostic / Kubiak Thierry / Inrap CIF / 2008	
9	<input type="checkbox"/> Garges-lès-Gonesse (Val-d'Oise), "Rue Marcel Bourgogne, église Saint-M" : rapport de diagnostic / Abadie Isabelle / Inrap CIF / 2008	
10	<input type="checkbox"/> Etampes (Essonne), "Boulevard Henri IV" : rapport de diagnostic / Peixoto Xavier / Inrap CIF / 2008	
11	<input type="checkbox"/> Ecoeu (Val-d'Oise), "Château" : rapport de diagnostic / Macintyre Peter / Inrap CIF / 2008	

La présence d'un document numérique attaché à une notice est signalée dans cette liste de résultats, par un trombone situé à droite de la référence.

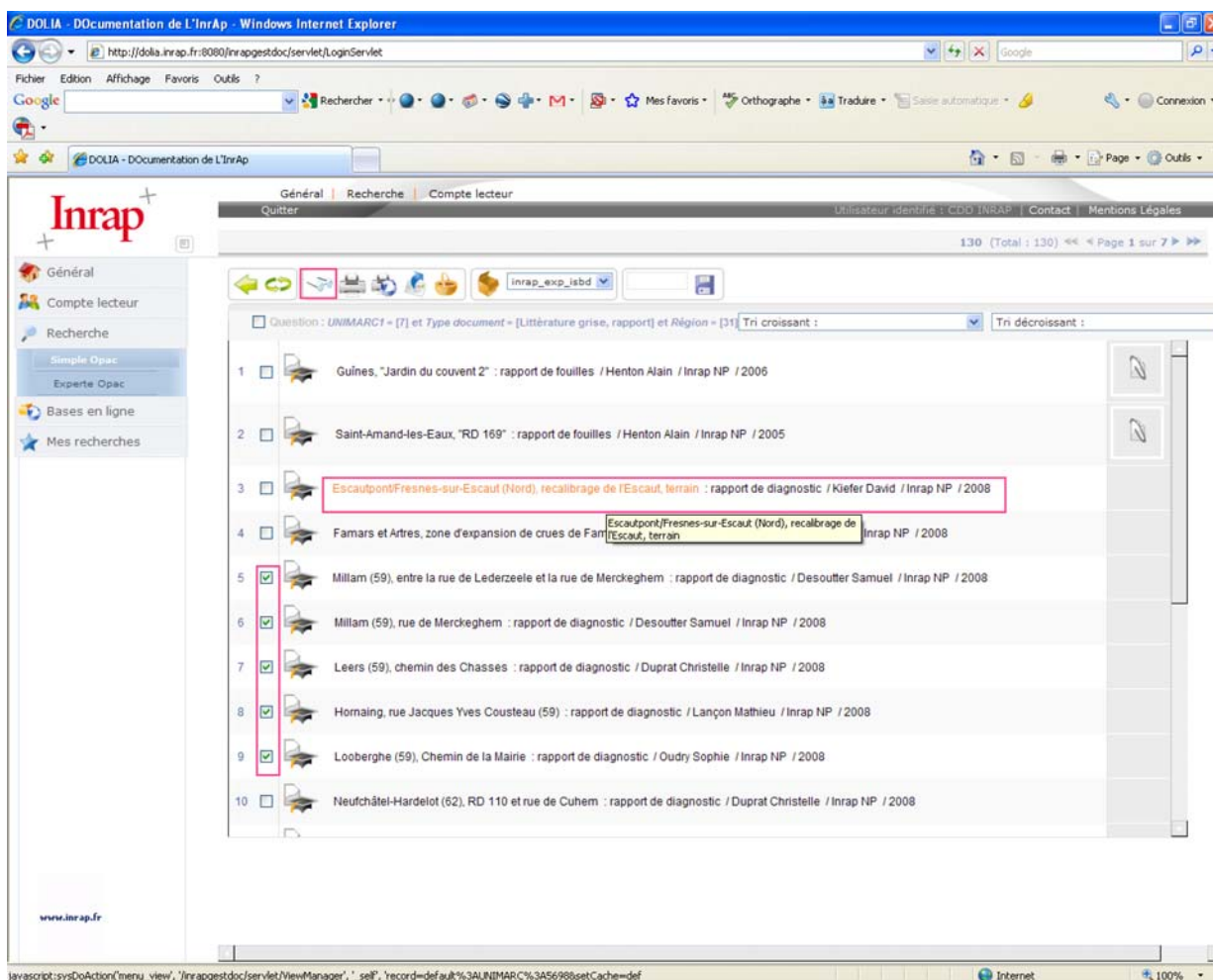
The screenshot displays the Inrap website interface within a Windows Internet Explorer browser. The browser's address bar shows the URL `http://dola.inrap.fr:8080/inrapgestdoc/servlet/LoginServlet`. The website header includes the Inrap logo and navigation tabs for 'Général', 'Recherche', and 'Compte lecteur'. A search filter is applied: 'Question : UNIMARC? = [7] et Type document = [Littérature grise, rapport] et Région = [11]'. The search results are sorted by 'Tri croissant' and 'Tri décroissant'. The results list contains 11 entries, each with a document icon and a title. A red box highlights a paperclip icon in the right margin of the second entry, indicating an attached document.

Numéro	Titre	Auteur	Année
1	Longjumeau (Essonne), "Le Champrier des Censiers" : rapport de fouilles / Mallet Franck / Inrap CIF / 2007	Mallet Franck	2007
2	Chauconin-Neufmontiers (Seine-et-Marne), "le Bassinet" : [Rapport de fouilles] / Marclle Catherine / Inrap CIF / 2005	Marclle Catherine	2005
3	Ennery (Val-d'Oise), "rue du Moutier, rue du Général de Gaulle" : rapport de diagnostic / Avinain Julien / Inrap CIF / 2008	Avinain Julien	2008
4	Crespières (Yvelines), "Le Clos Chaudron" : rapport de diagnostic / Durand Stéphane / Inrap CIF / 2008	Durand Stéphane	2008
5	Gonesse (Val-d'Oise), "ZAC multisites, Ilot Mairie" : rapport de diagnostic / Kubiak Thierry / Inrap CIF / 2008	Kubiak Thierry	2008
6	Drocourt (Yvelines), rue du bout aux Moines : rapport de diagnostic / Harlé Stéphane / Inrap CIF / 2008	Harlé Stéphane	2008
7	La Ville-du-Bois (Essonne), "Voie des Postes 3" : Section AD parcelles 101p, 102 / Rouppert Vanessa / Inrap CIF / 2008	Rouppert Vanessa	2008
8	Gonesse (Val-d'Oise), "Bassins de la ZAC, Entrée Sud" : rapport de diagnostic / Kubiak Thierry / Inrap CIF / 2008	Kubiak Thierry	2008
9	Garges-lès-Gonesse (Val-d'Oise), "Rue Marcel Bourgogne, église Saint-M" : rapport de diagnostic / Abadie Isabelle / Inrap CIF / 2008	Abadie Isabelle	2008
10	Etampes (Essonne), "Boulevard Henri IV" : rapport de diagnostic / Peixoto Xavier / Inrap CIF / 2008	Peixoto Xavier	2008
11	Ecouen (Val-d'Oise), "Château" : rapport de diagnostic / Macintyre Peter / Inrap CIF / 2008	Macintyre Peter	2008

2. Consulter les notices

Pour consulter les notices développées deux solutions :

- pour consulter une seule notice, il est possible de cliquer directement sur celle-ci ;



- pour consulter une sélection de notices cocher les petites cases à gauche des résultats et cliquer sur l'icône représentant une paire de lunettes. Les notices s'affichent une par une ; pour passer d'une notice à l'autre cliquer sur les flèches en haut à gauche.

http://dolia.inrap.fr:8080/ - DOLIA - Documentation de L'Inrap - Windows Internet Explorer

http://dolia.inrap.fr:8080/inrapgestdoc/servlet/LoginServlet

Fichier Edition Affichage Favoris Outils ?

Google

Rechercher

Mes favoris

Orthographe

Traduire

Saisie automatique

Connexion

DOLIA - Documentation de L'Inrap

Inrap

Général | Recherche | Compte lecteur

Quitter

Utilisateur identifié : CDD INRAP | Contact | Mentions Légales

Monographie | ISBD | Unimarc

Notice 1 sur 5

inrap_exp_isbd

Auteur Desoutter Samuel

Titre(s) Millam (59), entre la rue de Lederzeele et la rue de Merckeghem : rapport de diagnostic

Edition Amiens : Inrap NP, 2008

Collation 1 vol. (22 p.-7 p. de pl.) : ill. en coul. ; 30 cm

Résumé Onze tranchées ont permis de mettre en évidence une occupation relativement dense à l'époque médiévale (XIVe-XVe s.) dans la partie nord est de la zone et le long de la rue de Merckeghem. Les vestiges observés sont des structures en creux de type fossés, fosses et autres creusements divers. Aucune véritable maçonnerie n'a été repérée et aucun plan organisé de bâtiment sur poteaux n'a pu être véritablement décelé. Ces vestiges sont scellés par un niveau de collutions en certains endroits. Ainsi, la nature des vestiges et la présence de mobilier archéologique indiquent, vraisemblablement, la présence d'un habitat médiéval aux alentours dont une partie pourrait se situer en bordure nord-est de la zone d'intervention. Cependant, les tests de structures et les ouvertures en fenêtres réalisées ne se sont pas révélés suffisants pour caractériser la répartition spatiale des structures ainsi que leur évolution chronologique. Par ailleurs, il est à noter que les implantations plus anciennes (âge du Fer gallo-romaines) sont probablement présentes dans les environs car le comblement de certaines structures a livré du mobilier archéologique résiduel.

Sujet habitat rural

Lieux Millam

Chronologie Bas Moyen Age

Catalogue	Code-barres	Catégorie de prêt	Site	Site Nouveauté	Etat	Type comm.
2-Millam (59), entre la rue de Lederzeele et la rue de Merckeghem-rapport de diagnostic-Desoutter Samuel-Inrap NP-2008	PIC1-0000242	rapport final d'opération, littérature grise	PIC1	2	Indifférent Disponible	Sur place

www.inrap.fr

Terminé

Internet 100%

3. Affichage général des notices

Il est appelé, suivant le type de document décrit, Monographie, Article, Contribution, ou Autre.

3.1. Description du document

Outre une description physique - auteur, titre, édition, importance matérielle, etc.- cette vue contient une description du contenu du document avec les rubriques résumé et indexation (Sujet, Lieux, Peuples, Chronologie).

Des liens sur les rubriques auteur, auteur secondaire et les 4 rubriques d'indexation (Sujet, lieux, Peuples, Chronologie) vous permettent de rebondir sur les notices contenant les mêmes auteurs ou les mêmes termes d'indexation.

The screenshot shows a web browser window displaying the Inrap website. The page title is 'DOLIA - Documentation de L'Inrap'. The main content area displays a notice for a monograph. The author is Samuel Desoutter. The title is '2-Millam (59), entre la rue de Lederzeele et la rue de Merckeghem : rapport de diagnostic'. The edition is 'Amiens : Inrap NP, 2008'. The collation is '1 vol. (22 p.-7 p. de pl.) : ill. en coul. ; 30 cm'. The summary describes archaeological findings from 11 trenches, mentioning medieval structures and a possible medieval settlement. The indexation fields are: Sujet: habitat rural; Lieux: Millam; Chronologie: Bas Moyen Age. Below the notice is a table with the following data:

Catalogue	Code-barres	Catégorie de prêt	Site	Site Nouveauté	Etat	Type comm.
2-Millam (59), entre la rue de Lederzeele et la rue de Merckeghem-rapport de diagnostic-Desoutter Samuel-Inrap NP-2008	PIC1-0000242	rapport final d'opération, littérature grise	PIC1	2	Indifférent Disponible	Sur place

3.2. Les notices liées

Sur les vues générales de certaines des notices, figure un lien vers une ou plusieurs autres notices : ces notices liées entre elles parce que décrivant des documents constituant une œuvre en plusieurs parties autonomes intellectuellement. La notice dite "mère" décrit l'œuvre dans sa globalité, tandis que les notices dites "filles" décrivent chaque partie de cette œuvre.

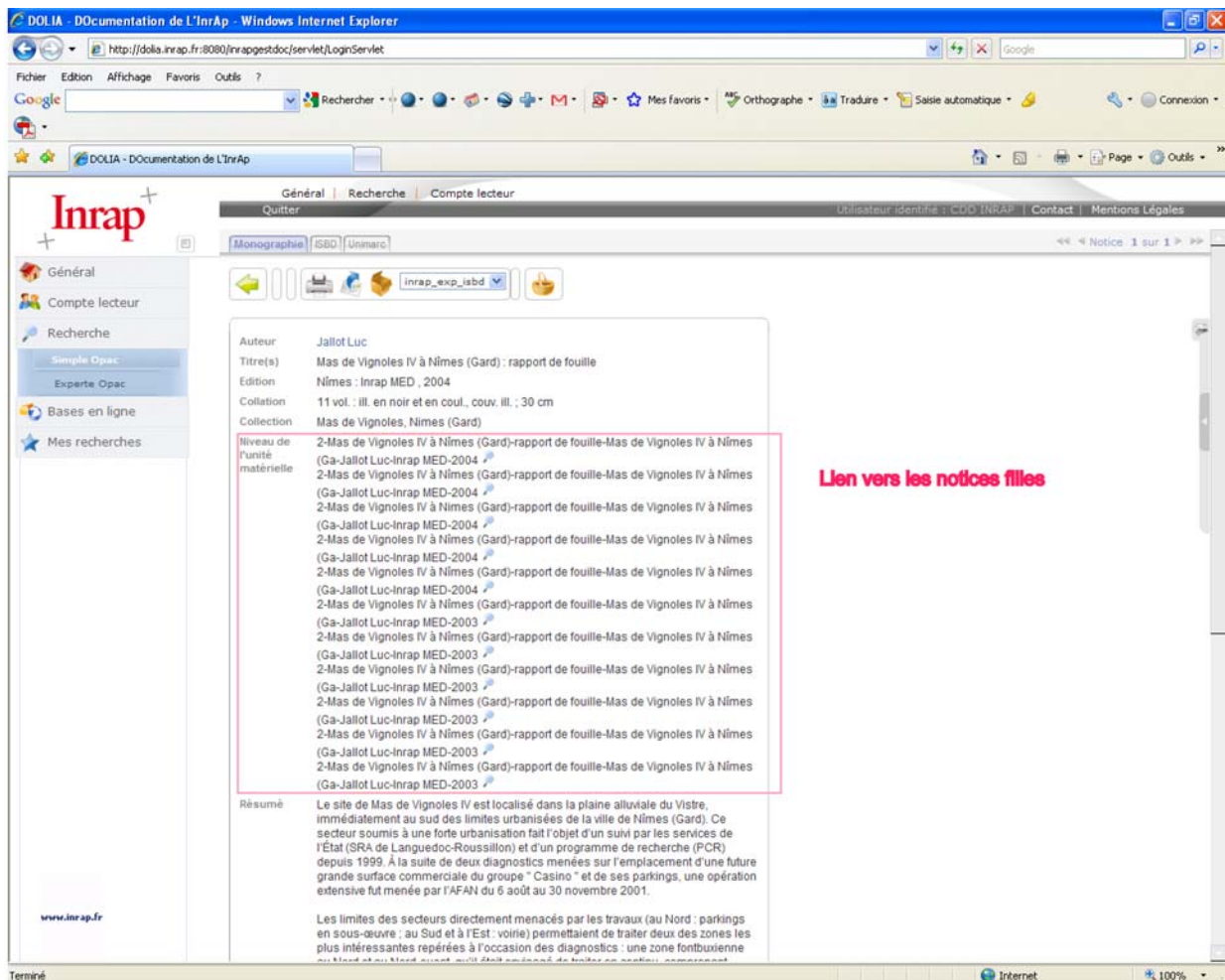
The screenshot shows the Inrap website interface. The main content area displays the following information:

Auteur	Jallot Luc
Auteur secondaire	Bel Valérie Barberan Sébastien Chardenon Nathalie Lancelot Stéphane Recolin Anne
Titre(s)	Mas de Vignoles IV à Nîmes (Gard) : rapport de fouille
Edition	Nîmes : Inrap MED , 2004
Collation	1 vol. (73 p.) : ill. en noir et en coul. , couv. ill. ; 30 cm
Collection	Mas de Vignoles, Nîmes (Gard)
Niveau de l'ensemble	2-Mas de Vignoles IV à Nîmes (Gard)-rapport de fouille-Jallot Luc-Inrap MED-2004
Notes	La page de titre porte en plus : "document final de synthèse : Fouille Archéologique", "volume 1"
Résumé	Les décapages de grande ampleur réalisés dans le cadre de l'opération " Mas de Vignoles IV" ont permis de mettre au jour six nouvelles sépultures datées de l'époque républicaine, réparties en trois points de découvertes distincts, éloignés les uns des autres. Elles viennent compléter la série déjà fournie des découvertes de ce type dans la région nîmoise, dont plusieurs proviennent de l'environnement proche du site de Vignoles.
Sujet	inhumation incinération arme offrande sépulture
Lieux	Nîmes
Chronologie	République romaine ép médiévale

Below the main information, there is a table with the following columns: Catalogue, Code-barres, Catégorie de prêt, Site, SiteNouveauté, Etat, Type comm.

Catalogue	Code-barres	Catégorie de prêt	Site	SiteNouveauté	Etat	Type comm.
2-Mas de Vignoles IV à Nîmes (Gard)-rapport de fouille-Mas de Vignoles IV à Nîmes (Ga-Jallot Luc-Inrap MED-2004	LGR1-09162	rapport final d'opération, littérature grise	LGR1 22	Indifférent	Disponible	Sur place

A red text label "Lien vers la notice mère" is positioned to the right of the "Niveau de l'ensemble" field, pointing to the highlighted text.



3.3. Consultation des documents PDF

C'est à partir de la vue générale que vous accéderez au document PDF associé. Le document est accessible depuis la fenêtre grisée située dans la partie droite de l'écran. Pour y accéder, déployer l'arborescence **Documents- RFO consultation**, le ou les fichiers PDF se trouvent dans ce dernier dossier.

Un double clic sur le nom du fichier suffit à l'ouvrir.

Attention si vous êtes sous MAC OS X la procédure est un peu différente :

Dans le cas du navigateur Safari qui utilise par défaut l'application "Aperçu", le RFO ne s'affichera pas. Pour l'ouvrir, deux solutions :

- paramétrer par défaut l'ouverture des PDF avec l'application Adobe Reader ou Acrobat 7 et plus;
- télécharger directement le fichier sur votre ordinateur et l'ouvrir ensuite avec Adobe ou un autre reader.

En cas de problème, notamment mise à jour des versions des reader, contacter le support technique.

DOLA - Documentation de L'Inrap - Windows Internet Explorer

http://dola.inrap.fr:8080/inrapgedoc/servelet/LoginServlet

Fichier Edition Affichage Favoris Outils

Google

Rechercher

Mes favoris Orthographe Traduire Saisie automatique Connexion

DOLA - Documentation de L'Inrap

Général Recherche Compte lecteur

Quitter Utilisateur identifié : COD INRAP Contact Mentions Légales

Monographie ISBD Unimarc

Notice 1 sur 1

Général

Compte lecteur

Recherche

Simple Opac

Expert Opac

Bases en ligne

Mes recherches

www.inrap.fr

Auteur Hanton Alain

Auteur secondaire Auxiette Ginette

Auteur secondaire Defgnée Ann

Titre(s) Guînes, "Jardin du couvent Z" : rapport de fouilles

Edition Amiens : Inrap NP, 2006

Collation 1 vol. (43 p.-[22] p. de pl.) : ill. en coul. ; 30 cm

Résumé

En novembre 2000 et octobre 2001, un diagnostic archéologique opéré à Guînes par L. BLondiau (Inrap) dans le cadre d'une demande de permis de lotir avait mis en évidence la présence d'enclos circulaires attribués à l'âge du Bronze. Suite à cette découverte, une fouille fut prescrite par le service régional d'Archéologie, sur une emprise de 1,8 ha. Une vingtaine de structures archéologiques laissent entrevoir 3 phases principales d'occupation du terrain concerné, soit l'âge du Bronze ancien/moyen, l'âge du Bronze final et l'époque médiévale et post-médiévale. La structure la plus spectaculaire du site est sans nul doute le grand enclos circulaire. Repéré en 2000, cet enclos a pu entièrement être décapé et étudié lors de la fouille préventive. Localisé en bordure nord du décapage, l'enclos 4 est installé en partie sur la cote des 25 m NGF, à cheval sur la zone de contact entre les substrats crayeux et argileux, en limite immédiate de la rupture de pente menant vers le centre de la ville actuelle. D'un diamètre externe de 49 m, cet enclos présente une particularité dans son plan, à savoir la présence d'une courte inflexion interne du fossé dans son tracé sud-ouest, interrompant le tracé circulaire régulier sur 22 m de longueur. La largeur d'ouverture du fossé est comprise entre 2,10 m au niveau du substrat crayeux à près de 2,90 m dans la zone argileuse. L'absence de structure contemporaine du creusement du fossé dans l'aire interne de l'enclos et de mobilier dans les niveaux inférieurs de comblement, rend difficile une attribution fiable. Seule une comparaison avec des structures similaires régionales autorise à y voir un enclos probablement funéraire, de type disc-barrow ou bell disc-barrow, et attribué sans plus de précision au Bronze ancien/moyen. La seconde phase d'occupation du site correspond à une dizaine de structures associées à un habitat, dont un niveau détritique scellant les niveaux supérieurs du grand enclos 4. Les rares formes céramiques, une petite épingle en bronze et un bracelet en lignite permettent de situer cette phase d'occupation au Bronze final ou à l'aube du premier âge du Fer. Enfin, la troisième et dernière phase d'occupation concerne une dizaine de structures du Moyen Âge et de l'époque post-médiévale, essentiellement des structures à fonction artisanale.

Sujet

enclos circulaire

habitat

épingle

artisanat

bracelet

Lieux

Guînes

Chronologie

Bronze ancien

Cliquer ici pour déplier la fenêtre d'affichage du document PDF associé. Par défaut celle-ci est ouverte

Terminé

Internet 100%

DOLIA - Documentation de L'Inrap - Windows Internet Explorer

http://dolia.inrap.fr:8080/inrapgedoc/servelet/LoginServlet

Fichier Edition Affichage Favoris Outils ?

Google

Rechercher

Mes favoris Orthographe Traduire Saisie automatique Connexion

DOLIA - Documentation de L'Inrap

Inrap

Général Recherche Compte lecteur

Quitter Utilisateur identifié : CDD INRAP Contact Mentions Légales

Monographie ISBD Unimarc

inrap_exp_isbd

Général

Compte lecteur

Recherche

Simple Opac

Experte Opac

Bases en ligne

Mes recherches

www.inrap.fr

Auteur Henton Alain

Auteur secondaire Auzette Ginette

Defgné Ann

Titre(s) Guines, "Jardin du couvent 2" : rapport de fouilles

Edition Amiens : Inrap NP, 2006

Collation 1 vol. (43 p.-[22] p. de pl.) : ill. en coul. ; 30 cm

Résumé

En novembre 2000 et octobre 2001, un diagnostic archéologique opéré à Guines par L. BLondiau (Inrap) dans le cadre d'une demande de permis de lotir avait mis en évidence la présence d'enclos circulaires attribués à l'âge du Bronze. Suite à cette découverte, une fouille fut prescrite par le service régional d'Archéologie, sur une emprise de 1,8 ha. Une vingtaine de structures archéologiques laissent entrevoir 3 phases principales d'occupation du terrain concerné, soit l'âge du Bronze ancien/moyen, l'âge du Bronze final et l'époque médiévale et post-médiévale. La structure la plus spectaculaire du site est sans nul doute le grand enclos circulaire. Repéré en 2000, cet enclos a pu entièrement être décapé et étudié lors de la fouille préventive. Localisé en bordure nord du décapage, l'enclos 4 est installé en partie sur la cote des 25 m NGF, à cheval sur la zone de contact entre les substrats crayeux et argileux, en limite immédiate de la rupture de pente menant vers le centre de la ville actuelle. D'un diamètre externe de 49 m, cet enclos présente une particularité dans son plan, à savoir la présence d'une courte inflexion interne du fossé dans son tracé sud-ouest, interrompant le tracé circulaire régulier sur 22 m de longueur. La largeur d'ouverture du fossé est comprise entre 2,10 m au niveau du substrat crayeux à près de 2,90 m dans la zone argileuse. L'absence de structure contemporaine du creusement du fossé dans l'aire interne de l'enclos et de mobilier dans les niveaux inférieurs de comblement, rend difficile une attribution fiable. Seule une comparaison avec des structures similaires régionales autorise à voir un enclos probablement funéraire, de type disc-barrow ou bell disc-barrow, et attribué sans plus de précision au Bronze ancien/moyen. La seconde phase d'occupation du site correspond à une dizaine de structures associées à un habitat, dont un niveau détritrique scellant les niveaux supérieurs du grand enclos 4. Les rares formes céramiques, une petite épingle en bronze et un bracelet en lignite permettent de situer cette phase d'occupation au Bronze final ou à l'aube du premier âge du Fer. Enfin, la troisième et dernière phase d'occupation concerne une dizaine de structures du Moyen Âge et de l'époque post-médiévale, essentiellement des structures à fonction artisanale.

Sujet

enclos circulaire

habitat

épingle

artisanat

bracelet

Lieux

Guines

Chronologie

Bronze ancien

Documents

Documents

RFO consultation

G615001001.pdf

Document PDF lié

Terminé

Internet

100%

3.4. Les notices d'exemplaires

Depuis cette vue générale vous accédez aussi aux notices d'exemplaires situées dans le bandeau bas de la page.

Celles-ci vous permettent de localiser le document dans les différents centres de documentation du réseau (cf. paragraphe 4) et vous indiquent à chaque fois quelles sont les conditions de consultation du document (empruntable ou consultable sur place).

The screenshot shows the Inrap website interface. On the left is a navigation menu with options like 'Général', 'Compte lecteur', 'Recherche', and 'Bases en ligne'. The main content area displays a document notice for 'Escaupont/Fresnes-sur-Escaut (Nord), recalibrage de l'Escaut, terrains de dépôt 105 et 106 : rapport de diagnostic' by Kiefer David. Below the notice is a table with the following data:

Catalogue	Code-barres	Catégorie de prêt	Site	Site Nouveauté	Etat	Type comm.
2-Escaupont/Fresnes-sur-Escaut (Nord), recalibrage de l'Escaut, terrain-rapport de diagnostic-Kiefer David-Inrap NP-2008	PIC1-0000244	rapport final d'opération, littérature grise	PIC1	2	Indifférent Disponible	Sur place

A red arrow points from the text 'Localisation de l'exemplaire' to the 'Site' column of the table. A small tooltip is visible over the first row of the table, containing the same text as the 'Catalogue' column.

Codification adoptée pour les différents sites de localisation :

La codification adoptée est la suivante :

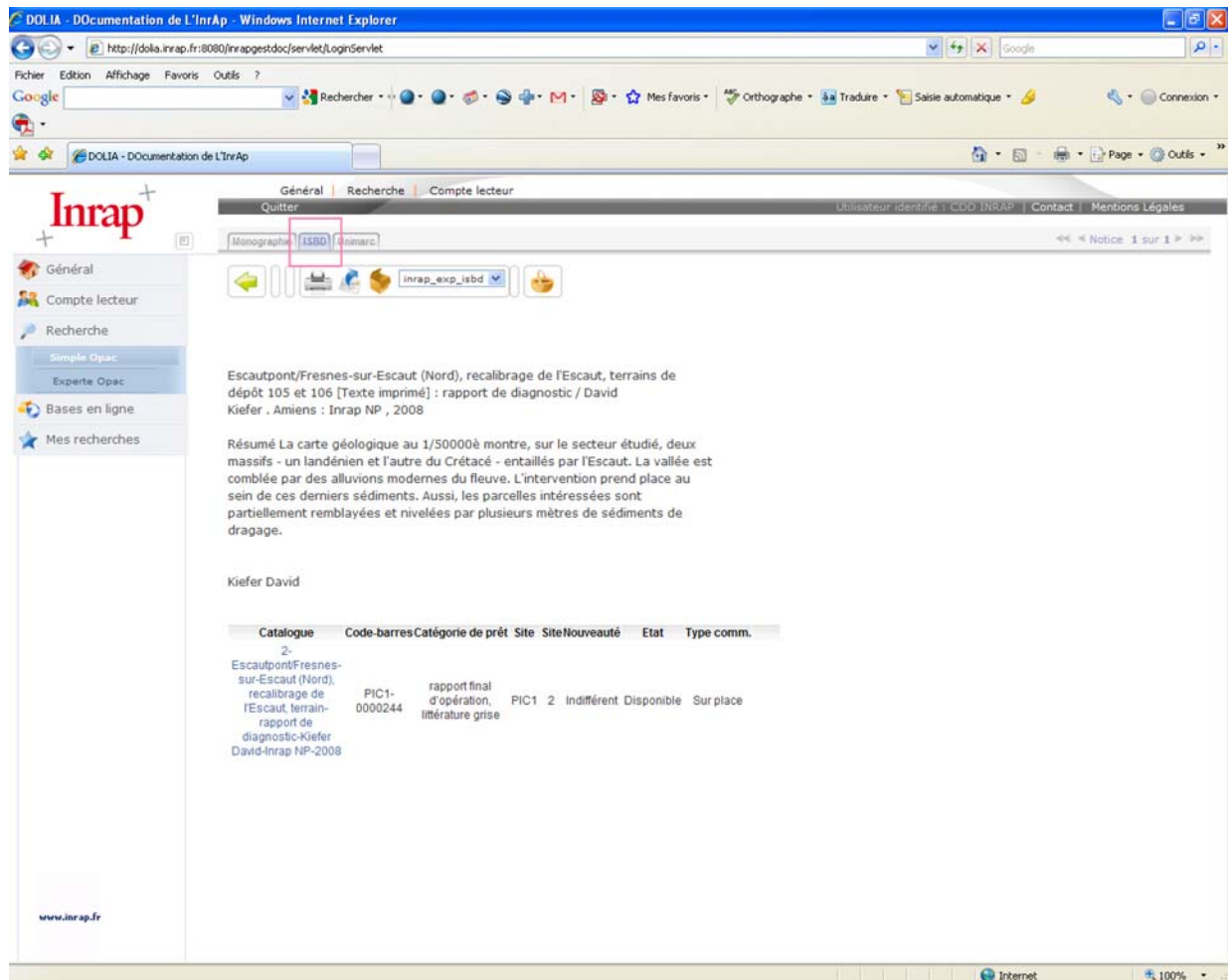
SGE1	pour Siège
PIC1	pour Amiens
PIC2	pour Passel
PIC3	pour Soisson
PIC4	pour CRAVO
NRD1	pour Villeneuve d'Asq
NRD2	pour Arras
LOR1	pour Metz
LOR2	pour Ludres
CHA1	pour Saint-Martin-sur-le-Pré
CHA2	pour Reims
IDF1	pour La Courneuve
IDF2	pour Pantin
IDF3	pour Croissy-Beaubourg
CTR1	pour Tours
CTR2	pour Saint-Cyr-en-Val
CTR3	pour Chartres
BRG1	pour Sennecey-lès-Dijon
BRG2	pour Passy
ALS1	pour Strasbourg
FCO1	pour Besançon
LGR1	pour Nîmes,
LGR2	pour Montpellier, Pézénas, Perpignan
PACA1	pour Venelles, Marseille, Valbonne
AQT1	pour Pessac
AQT2	pour Campagne
PCH1	pour Poitiers
LIM1	pour Limoges
BRT1	pour Cesson-Sévigné, Grand-Quevilly, Bourguébus
NOR1	pour
NOR2	pour
PDL1	pour Carquefou
PDL2	pour Le Mans
PDL3	pour Fontenay-le-Comte
PDL4	pour Angers
AUV1	pour Clermont-Ferrand
RHA1	pour Bron
RHA2	pour Valence
MDP1	pour Saint-Orens
MDP2	pour Montauban

4. Autres types d'affichage : ISBD et Unimarc

- L'affichage ISBD

Le deuxième onglet vous permet d'afficher la notice au format ISBD qui est un format international standard de description bibliographique.

Depuis cette vue, vous pouvez aussi accéder aux notices d'exemplaires.



The screenshot shows a web browser window displaying the Inrap website. The browser's address bar shows the URL: `http://dolia.inrap.fr:8080/inrapgestdoc/servlet/LoginServlet`. The website's navigation menu includes 'Général', 'Recherche', and 'Compte lecteur'. The main content area displays a notice for a document titled 'Escautpont/Fresnes-sur-Escaut (Nord), recalibrage de l'Escaut, terrains de dépôt 105 et 106 [Texte imprimé] : rapport de diagnostic / David Kiefer . Amiens : Inrap NP , 2008'. The notice is displayed in the ISBD format, with a red box highlighting the 'ISBD' tab in the navigation menu. Below the notice, there is a table with columns: 'Catalogue', 'Code-barres', 'Catégorie de prêt', 'Site', 'SiteNouveauté', 'Etat', and 'Type comm.'. The table contains one row of data for the document.

Catalogue	Code-barres	Catégorie de prêt	Site	SiteNouveauté	Etat	Type comm.
2- EscautpontFresnes- sur-Escaut (Nord), recalibrage de l'Escaut, terrain- rapport de diagnostic-Kiefer David-Inrap NP-2008	PIC1- 0000244	rapport final d'opération, littérature grise	PIC1	2	Indifférent Disponible	Sur place

- L'affichage Unimarc

Le troisième onglet vous permet d'accéder à la notice au format Unimarc, format international d'échange des données bibliographiques informatisées.

The screenshot shows a web browser window displaying the Inrap website. The page is titled "DOLIA - Documentation de L'Inrap" and shows a search result for a bibliographic record. The record is displayed in Unimarc format, with the "Unimarc" tab selected in the navigation menu. The record details include:

- LABEL nam0 22 9 450
- 001 76
- 100 \$a d m yôfre 0103 ba
- 101 \$a Français
- 102 \$a France
- 105 \$a y 000yy
- 200 \$a EscaupontFresnes-sur-Escaut (Nord), recalibrage de l'Escaut, terrains de dépôt 105 et 106 \$b Texte imprimé \$e rapport de diagnostic \$f David Kiefer
- 210 \$a Amiens \$c Inrap NP \$d 2008
- 215 \$a 1 vol. (20 p.-5 p. de pl.) \$d 30 cm
- \$a La carte géologique au 1/50000è montre, sur le secteur étudié, deux massifs - un landénien et l'autre du Crétacé - entaillés par l'Escaut. La vallée est comblée par des alluvions modernes du fleuve. L'intervention prend place au sein de ces derniers sédiments. Aussi, les parcelles intéressées sont partiellement remblayées et nivelées par plusieurs mètres de sédiments de dragage.
- 330 \$5 Escaupont
- 607 \$5 Fresnes-sur-Escaut
- 610 \$a Fresnes-sur-Escaut
- 700 \$a Kiefer David
- 700 \$a Kiefer David
- 801 \$a France \$b INRAP
- 900 \$a GA15037801
- 901 \$a Le P. du Marais \$d 59253 \$e Nord \$f Nord-Pas-de-Calais \$g INRAP Nord Picardie \$c Escaupont \$d 59207 \$c Fresnes-sur-Escaut
- 902 \$a Kiefer David

The browser window shows the URL "http://dolia.inrap.fr:8080/inrapgestdoc/servlet/LoginServlet" and the page is titled "DOLIA - Documentation de L'Inrap". The browser's address bar and search bar are visible at the top. The page footer shows "www.inrap.fr" and "Terminé".